

La ruta de los Miradores

Tiene como punto de partida la Plaza de España. Detrás de la Torre de los Moreno y siguiendo las calles Trinidad y Domingo Vense (mano derecha), nos encontramos con el Mirador de la Abalá.

Regresando por esa misma calle, bajamos por las antiguas escaleras de "Martín" para situarnos en la calle Antonio Otero (alternativamente, y sin tomar las escaleras, se puede optar por descender por la calle Amador Pérez en dirección a la Ria, seguir el paseo marítimo hacia la izquierda por el puerto deportivo de Porcollán y ascender por la calle Calvo Sotelo que conduce directamente al paseo del Faro).

Con un leve ascenso se llega a la calle Viejo Pancho, desde la que nos adentraremos en la primera callejuela a mano derecha hasta alcanzar la calle San Miguel.

La ruta sigue en dirección al Cuartel Viejo para desembocar en la calle Calvo Sotelo; cruzándola, nos encontramos con el paseo del Faro, que recorreremos siguiendo el borde de la Ria de Ribadeo para disfrutar de ese modo de sus tres Miradores: Capilla de San Miguel, Cargadero e Illa Pancha, en la que se ubican los faros antiguo y moderno de Ribadeo.

Una vez alcanzada la Illa Pancha, retomamos por el mismo paseo del Faro en dirección Calvo Sotelo para, al final de ésta, tomar a la derecha la calle San Roque y así poder observar los hermosos edificios burgueses inspirados en la arquitectura italiana de principios del siglo XX.

Pasada la capilla de la Virgen del Camino, a unos 100 m., se inicia la señalización del Mirador de Santa Cruz, que se encuentra a 2,5 Km. de distancia hacia el interior del Municipio, en suave ascenso. Podemos apreciar en nuestro camino y desde este Mirador excelentes panorámicas de conjunto del entorno de la Ria de Ribadeo.

La ruta tiene una longitud aproximada de 11,5 Km., está asfaltada o pavimentada en su totalidad y no posee ningún grado de dificultad. La subida al Mirador de Santa Cruz tiene una pendiente media del 5%



ribadeo



ruta de los miradores



ribadeo


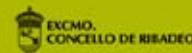


ruta de los miradores

TEXTO:
Marta Álvarez Herra


FOTOGRAFÍAS, DISEÑO Y MAQUETACIÓN:
DEART diseñador/communicator

DIRECCIÓN:
Plan de Dinamización Turística de Ribadeo



Mirador de la Atalaia

En el mirador de la Atalaia se ubica la capilla más antigua de Ribadeo: Nuestra Señora de la Trinidad. Data del siglo XII y su puerta, gótica, del siglo XIV. El lugar en el que se alza sirvió antaño para proteger a la villa; como reflejo de los objetivos defensivos del emplazamiento, marca la pena apreciar los dos cañones en la parte baja del mirador.



atalaia



Desde aquí se disfruta de una preciosa estampa de la Ria, de los restos de la Muralla de Ribadeo, de su puerto y de los pueblos asturianos de Figueras y Castropol. De noche, el encanto de la Atalaia no desaparece: varios focos con su juego de luces intensifican su pintoresca belleza.

Mirador de San Miguel

La Capilla de San Miguel junto con la capilla de San Román, situada en la orilla izquierda de la Ria de Ribadeo y visible desde este mirador, otorgan gran originalidad



al nombre del Puerto: El Puerto de Los Santos. Excelente vista sobre el puerto deportivo y de las actividades marítimas de nuestros pescadores.

san miguel



Es un punto privilegiado para observar las regatas de botes de vela latina, exclusivos de la Ria de Ribadeo, que se celebran en la época estival.

Mirador del Cargadeiro

Es un punto de parada obligada. Desde este mirador comienza el mejor paseo al lado de la Ria de Ribadeo. La estructura de madera actual que vuela sobre la Ria está construida sobre los pilares del antiguo cargadero de mineral de hierro, importante actividad económica de Ribadeo en la primera mitad del siglo XX.



cargadeiro



Situándose en ella se observa la particular riqueza paisajística de la Ria y de la zona, con sus aguas cristalinas y su conjunción de roquedales y calas pedregosas.

Dercha, y a la izquierda, el Fuerte de San Damián, construcción militar del siglo XVIII de carácter defensivo. Rehabilitado en 1995, se utiliza en la actualidad como sala municipal de arte. Enfrente, un bonito miraj de sol, que refa al visitante a conocer la hora en la que se encuentra en ese momento.

Mirador de la Illa Pancha

El punto final sobre la Ria de Ribadeo lo marca el mirador de la Illa Pancha.



illa pancha



En este momento el mar cobra vital protagonismo, y es el mejor mirador para comprender la tranquilidad o el enfurecimiento de sus aguas.

La topografía de esta zona, una vez más, confirma pequeñas calas rocosas, como la de la vecina playa de Rocas Blancas.

Tras el puente de acceso a la isla se encuentra el faro antiguo; junto a su lado, se levanta el faro moderno que señala la entrada de la Ria. Un panel antes del puente describe la historia del primero de ellos.

Mirador de Santa Cruz

Desde Santa Cruz, el mirador más alto de Ribadeo, se puede capturar fácilmente una bella imagen del conjunto de la Ria y de su entorno. Destacan la villa de Ribadeo, el Puerto de Los Santos, los pueblos asturianos de Figueras y Castropol y el paisaje del fondo de la Ria.



En este mirador se encuentra una pequeña ermita situada en el contorno inmediato del antiguo camino de peregrinación a Santiago. A su lado, una cruz antigua y otra moderna conmemoran el nombre de este monte. Junto a ellas se levanta un monumento como homenaje al Gallego Gallego.



sta. cruz



Detrás de las cruces se ubica el observatorio astronómico de La Casa de la Ria. El primer domingo de agosto se celebra en Santa Cruz el "Día de la Gaita". A Xira, romería popular reconocida como de "Interés Turístico".

El lugar está acondicionado con mesas, bancos, barbacoas y agua corriente para el disfrute campestre y para compensar, de alguna manera, la falta del ascenso y de nuestra ruta.